



Contează pentru viitor!

REGIA NAȚIONALĂ A PĂDURILOR – ROMSILVA
DIRECȚIA SILVICĂ CLUJ – OCOLUL SILVIC SOMEȘUL RECE

Str. Principala, Nr. 178, Loc. Gilău, Jud. Cluj; Cod poștal 407310;
ONRC: J40/450/1991; CUI: RO1590120;
Telefon: 0264371649; Fax: 0264371649;
E-mail: srece@cluj.rosilva.ro; Pagina web: www.rosilva.ro;

Nr. 1691/TFR/ 04.06.2024

NOTIFICARE

În conformitate cu prevederile O.M. nr. 767/2018, vă semnalăm faptul că pe suprafața de pădure proprietate publică a statului, administrată de Ocolul Silvic Someșul Rece, în U.P. III Izvoarele Someșului Rece, u.a. 13A, 48A și 49A au fost puse în valoare produse accidentale I, arbori uscați atacați de ipide, constituindu-se partida 2400194500120 - 550 Irisoara DAF Irisoara 2, în volum de 138.30 mc, pe o suprafață de 25.81 ha.

Anexăm la prezenta notificare următoarele :

- actul de punere în valoare, în faza VERIFICAT;
- schița parchetului;
- copie descriere parcelara;
- copie Proces-verbal de verificare APV;
- copie Aviz C.T.A.S. nr. 1039/13.12.2016;
- copie O.M. nr. 255/03.04.2017;
- fotografii din suprafața afectată;

Precizăm de asemenea următoarele:

- prin extragerea acestor produse accidentale nu se depășește posibilitatea anuală de produse principale, cumulată de la intrarea în vigoare a amenajamentului silvic (2016-2025);
- nu se depășește posibilitatea decenală de produse principale prevăzută în amenajamentul silvic;
- nu este necesară modificarea prevederilor amenajamentului silvic;
- unitățile amenajistice în care s-a făcut punerea în valoare fac parte din aria naturală protejată.

CDI/CDI/2 ex.

Șef ocol,
Ing. Todea Florin Remus



ACT DE PUNERE ÎN VALOARE NR. 2400194500120

Unitate de Producție: III - Izvoarele Someșului
 Denumire A.P.V.: 550 Irisoara DAF Irisoara 2

Specia		SORTARE DIMENSIONALĂ						Lemn lucru	Coajă	Lemn de foc		Volum brut	
		G1	G2	G3	M1	M2	M3	LS		Total	VF		
MOLID		6.55	18.81	18.19	22.67	9.08		3.50	78.80	8.90	50.60	0.19	138.30
TOTAL		6.55	18.81	18.19	22.67	9.08		3.50	78.80	8.90	50.60	0.19	138.30

U.A.	Suprafață (ha)		Vârsta ani	Panta G	Seminiș utilizabil				Total volum brut	
	Par cursă	UA			%	S. tot	Compoziție			H.
13 A	5.98	5.98	69	20.00	66.56	3.98	10MO		0.20	42.87
48 A	5.40	5.40	54	10.00			0			45.33
49 A	14.43	14.43	74	10.00			0			50.10
U.A.	MO	Volum								
13 A	42.87	42.87								
48 A	45.33	45.33								
49 A	50.10	50.10								
Total	138.30	138.30								

U.A.	Specia	Diametre		Înălțimi		Vârsta	Vol. arb.	Nr. arb.	Creșteri	Sortare dimensională						Coajă	Lemn foc		Volum brut	
		d _t	d _{cg}	ht	hc					G1	G2	G3	M1	M2	M3		LS	Total		VF
13 A	MO	27.09	28.27	21.95	21.95	69	0.65	66		4.07	11.17	6.04	4.76	1.41		0.44	2.87	12.11	0.01	42.87
Total U.A.: 13 A										4.07	11.17	6.04	4.76	1.41		0.44	2.87	12.11	0.01	42.87
48 A	MO	18.33	20.00	19.43	19.43	54	0.30	150		1.82	4.34	5.09	8.28	3.36		1.22	2.80	18.42	0.07	45.33
Total U.A.: 48 A										1.82	4.34	5.09	8.28	3.36		1.22	2.80	18.42	0.07	45.33
49 A	MO	17.37	18.67	19.81	19.81	74	0.27	186		0.66	3.30	7.06	9.63	4.31		1.84	3.23	20.07	0.11	50.10
Total U.A.: 49 A										0.66	3.30	7.06	9.63	4.31		1.84	3.23	20.07	0.11	50.10
Total General U.A.									402	6.55	18.81	18.19	22.67	9.08		3.50	8.90	50.60	0.19	138.30

Șef Ocol,

Întocmit,

Birou Fond Forestier,

Verificat,



[Handwritten signature]





[Handwritten signature]

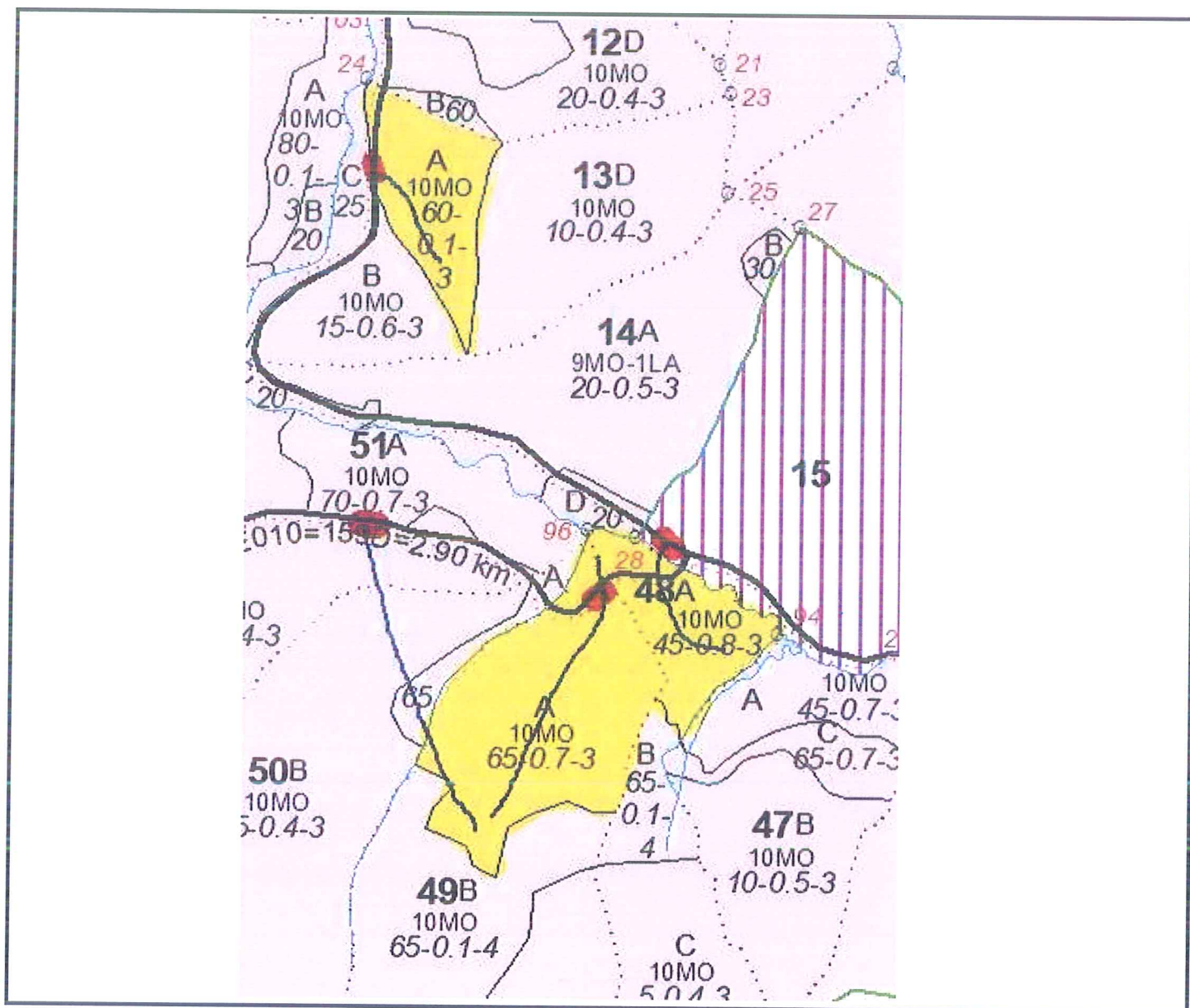
[Handwritten signature]

SCHITA PARCHETULUI 550 Irisoara DAF Irisoara 2
SUMAL nr.: 2400194500120

COORDONATE GEOGRAFICE				AMPLASAMENT	
Parchet		Platforma		U.P.	III IZVOARELE SOMESULUI RECE
X (LONGITUDINE)	Y (LATITUDINE)	X (LONGITUDINE)	Y (LATITUDINE)		
23.114922	46.560696	23.113192	46.560816	u.a.	13A
23.121000	46.553325	23.120306	46.554683	u.a.	48A
23.118074	46.551849	23.118652	46.553852	u.a.	49A

LEGENDA

-  Cale permanenta de transport
-  Drum tractor existent
-  Parchet
-  Platforma primara



03.06.2024
Condrea Daniel
Matis Viorel

Proces-verbal de verificare
Încheiat astăzi,

Subsemnatul Condrea Daniel, având funcția de inginer silvic, în calitate de persoană desemnată cu verificarea lucrărilor de punere în valoare, în prezența:

- 1 Teh. Toader Nicolae, în calitate de conducător al lucrărilor de teren la evaluarea masei lemnoase;
 - 2 Ing. Condrea Daniel, în calitate de persoană care a efectuat lucrările de birou și de elaborare/introducere în SUMAL a actului de punere în valoare în stadiul "CULES"; și
 - 3 Pad. Matis Viorel, în calitate de titular al cantonului silvic: 6 Irisoara
- am procedat la verificarea lucrărilor de evaluare a masei lemnoase din
U.P. III IZVOARELE SOMESULUI RECE u.a.: 13A, 48A, 49A
natura produselor: Principale felul tăierii: Accidentale I
Constatări:

B. Verificarea lucrărilor de birou

1. Încadrarea în prevederile amenajamentului silvic

Natura tăierii și volumul de extras (intensitatea tăierii) se încadrează în prevederile amenajamentului silvic:

DA (semnătura persoanei desemnate cu verificarea lucrărilor)

NU, cu următoarea argumentație *procedese accidentale* (semnătura persoanei desemnate cu verificarea lucrărilor)

- a) corelația între carnetul de inventariere și actul de punere în valoare, în privința numărului de arbori pe specii;
- b) corelația între elementele dendrometrice medii pe specii consemnate în fișele de calcul ale acestora și cele utilizate la calculul actului de punere în valoare;
- c) informațiile necesare completării tuturor rubricilor din actul de punere în valoare.

2. Există corelație între carnetul de inventariere și actul de punere în valoare în stadiul "CULES", în privința unităților amenajistice în care s-a efectuat lucrarea:

DA *D. Condrea* (semnătura persoanei desemnate cu verificarea lucrărilor)

NU, cu următoarea argumentație (semnătura persoanei desemnate cu verificarea lucrărilor)

3. Există corelație între datele primare (carnetul de inventariere și fișele de despuiere, pe specii, categorii de diametre și clase de calitate) și actul de punere în valoare în stadiul "CULES", în privința numărului de arbori:

DA *D. Condrea* (semnătura persoanei desemnate cu verificarea lucrărilor)

NU, cu următoarea argumentație (semnătura persoanei desemnate cu verificarea lucrărilor)

4. Există corelație între înălțimile medii pe specii determinate în teren (consemnate în fișele de calcul) și cele utilizate la calculul actului de punere în valoare:

DA *D. Condrea* (semnătura persoanei desemnate cu verificarea lucrărilor)

NU, cu următoarea argumentație (semnătura persoanei desemnate cu verificarea lucrărilor)

5. Au fost introduse în aplicația de calcul actul de punere în valoare, celelalte informații referitoare la evaluare (nr. dispozitiv special de marcat cu amprentă circulară și/sau pătrată, informații NTSM etc.):

DA *D. Condrea* (semnătura persoanei desemnate cu verificarea lucrărilor)

NU, cu următoarea argumentație (semnătura persoanei desemnate cu verificarea lucrărilor)

6. Concluzii

În urma verificării lucrărilor de evaluare a masei lemnoase

1. Aprobarea actului de punere în valoare *D. Condrea* (semnătura persoanei desemnate cu verificarea lucrărilor)

2. Refacerea parțială a lucrărilor constând în (semnătura persoanei desemnate cu verificarea lucrărilor)

3. Anularea lucrărilor de inventariere (semnătura persoanei desemnate cu verificarea lucrărilor)

Participanți la verificarea lucrărilor de evaluare:

1 Teh. Toader Nicolae (nume, prenume și semnătura)

2 Ing. Condrea Daniel *D. Condrea* (nume, prenume și semnătura)

3 Pad. Matis Viorel (nume, prenume și semnătura)

DESCRIERE PARCELARA

DS:Cluj-Napoca

OS:Somesul Rece

UP: 3

DESCRIEREA STATIUNII SI ARBORETULUI														DENS			VOLUM										
ELM	P	M	VAR	DM	HM	C	A	EL	PROVE	VI	DENS	VOLUM															
ARB	R	RE	STA	CM	M	L	MES	AG	NIENTA	TA	CONS	MC/	MC/	MC/													
	P	GE	ANI			P	TEC	AJ		LI		HA	UA	HA													
13 A 5.98 HA GF: 1-5M SUP: A TS: 2312 TP: 1121 SOL: 4101 Versant ondulat EXPOZITIE: V INC: 20 G ALTITUDINE: 1250 - 1400 M LITIERA: intrerupta-subtire TIP FLORA: Hylocomium Natural fundamental prod. mij. relativ-echien COMP.ACTUALA: 10 MO COMP.TEL: 8MO 2 LA SORT: MO Gros,cherestea VARSTA EXPL.: 60 ani SEM.UTIL: 10MO SUBARBORET: DATE COMPL.: Alte date complement. Doborituri frecvente Uscare slaba Rupt. destul de frecv. POL: ERZ: LUCRARI EXEC.: 2008-T.produze accidentale 2013-T.produze accidentale LUCRARI PROP.: T.PROGRESIVE IMPAD SUB MASIV INGRIJIREA CULTURILOR,COMPL														MO	10	IN	60	20	19	3		4	RN	N	0.10	46	275
TOTAL														60		3				0.1	46	275					
13 B 6.09 HA GF: 1-5M SUP: A TS: 2312 TP: 1121 SOL: 4101 Versant mijlociu ondulat EXPOZITIE: V INC: 18 G ALTITUDINE: 1250 - 1400 M LITIERA: intrerupta-subtire TIP FLORA: Hylocomium Natural fundamental prod. mij. relativ-echien COMP.ACTUALA: 3 MO 3 MO 4 MO COMP.TEL: 8MO 2 LA SORT: MO Gros,cherestea VARSTA EXPL.: 100 ani SEM.UTIL: SUBARBORET: DATE COMPL.: Alte date complement. POL: ERZ: LUCRARI EXEC.: 2008-T.produze accidentale 2010-T.progresive(racordare)impad LUCRARI PROP.: IMPADURIRI(poieni si goluri)														MO	3	IN	20	6	5	3	M		RN	N	0.18	9	55
	MO	3	P	5		1	3	M		E3203	N	0.18	1	6													
	MO	4	IN	15	4	3	3	M		RN	N	0.24	5	30													
TOTAL														15		3				0.6	15	91					
13 C 2.45 HA GF: 1-5M SUP: A TS: 2312 TP: 1121 SOL: 4101 Lunca inalta plan EXPOZITIE: V INC: 7 G ALTITUDINE: 1250 M LITIERA: lipsa TIP FLORA: Hylocomium Natural fundamental prod. mij. relativ-echien COMP.ACTUALA: 10 MO COMP.TEL: 10MO SORT: MO Gros,cherestea VARSTA EXPL.: 100 ani SEM.UTIL: SUBARBORET: DATE COMPL.: Alte date complement. POL: ERZ: LUCRARI EXEC.: LUCRARI PROP.: T.IGIENA														MO	10	IN	25	10	9	3			RN	N	0.70	96	235
TOTAL														25		3				0.7	96	235					
13 D 13.93 HA GF: 1-5M SUP: A TS: 2312 TP: 1121 SOL: 4101 Versant ondulat EXPOZITIE: NV INC: 18 G ALTITUDINE: 1300 - 1400 M LITIERA: lipsa TIP FLORA: Hylocomium Natural fundamental prod. mij. relativ-echien COMP.ACTUALA: 6 MO 4 MO COMP.TEL: 8MO 2 LA SORT: MO Gros,cherestea VARSTA EXPL.: 100 ani SEM.UTIL: SUBARBORET: DATE COMPL.: Alte date complement. POL: ERZ: LUCRARI EXEC.: LUCRARI PROP.: IMPADURIRI(poieni si goluri) INGRIJIREA CULTURILOR,COMPL														MO	6	IN	10	4	2	3			RN	N	0.24	2	25
	MO	4	P	15	6	3	3	G		NEC	N	0.16	3	42													
TOTAL														10		3				0.4	5	70					

IERE PARCELARA

DS: Cluj-Napoca

Somesul Rece

UP: 3

DESCRIEREA STATIONII SI ARBORETULUI										ELM	P	M	VAR	DM	HM	C	A	EL	PROVE	VI	DENS	VOLUM			CRE
										ARB	R	RE	STA	CM	M	L	MES	AG	NIENTA	TA	CONS	MC/HA	MC/UA	MC/HA	CRE
48 A 5.40 HA GF: 1-5M SUP: A TS: 2312 TP: 1121 SOL: 4101 Versant inferior plan EXPOZITIE: N INC: 10 G ALTITUDINE: 1250 - 1300 M LITIERA: intrerupta-subtire Artificial de prod. mij. TIP FLORA: Hylocomium relativ-echien COMP.ACTUALA: 10 MO COMP.TEL: 10MO SORT: MO Gros,cherestea VARSTA EXPL.: 100 ani SEM.UTIL: SUBARBORET: DATE COMPL.: Alte date complement. Doborituri izolate POL: ERZ: LUCRARI EXEC.: 2013-T.produse accidentale 2015-T.produse accidentale LUCRARI PROP.: T.IGIENA										MO	10	P	45	18	14	3		.3	NEC	N	0.80	209	1129	114	
TOTAL													45			3					0.8	209	1129	114	
48 B 3.00 HA GF: 1-5M SUP: A TS: 2312 TP: 1121 SOL: 4101 Versant ondulat EXPOZITIE: NE INC: 10 G ALTITUDINE: 1300 - 1400 M LITIERA: intrerupta-subtire Natural fundamental subprod. TIP FLORA: Hylocomium relativ-echien COMP.ACTUALA: 10 MO COMP.TEL: 8MO 2 LA SORT: MO Mijl.-gros,cel.,constr.,che VARSTA EXPL.: 70 ani SEM.UTIL: SUBARBORET: DATE COMPL.: Alte date complement. Uscare mijlocie Doborituri frecvente POL: ERZ: LUCRARI EXEC.: 2008-T.produse accidentale 2011-T.produse accidentale LUCRARI PROP.: T.PROGRESIVE IMPAD SUB MASIV INGRIJIREA CULTURILOR,COMPL										MO	10	IN	65	24	20	4		.4	RN	N	0.10	49	147	14	
TOTAL													65			4					0.1	49	147	14	
48 C 9.22 HA GF: 1-5M SUP: A TS: 2312 TP: 1121 SOL: 4101 Versant ondulat EXPOZITIE: NV INC: 15 G ALTITUDINE: 1400 - 1450 M LITIERA: intrerupta-subtire Natural fundamental prod. mij. TIP FLORA: Hylocomium relativ-echien COMP.ACTUALA: 5 MO 5 MO COMP.TEL: 8MO 2 LA SORT: MO Gros,cherestea VARSTA EXPL.: 100 ani SEM.UTIL: SUBARBORET: DATE COMPL.: Alte date complement. POL: ERZ: LUCRARI EXEC.: 2015-Impaduriri(poieni si goluri) LUCRARI PROP.: IMPADURIRI(poieni si goluri) INGRIJIREA CULTURILOR,COMPL										MO	5	IN	5		1	3	M		RN	N	0.20	1	9	0	
										MO	5	P	5		1	3	M		G3201	N	0.20	1	9	0	
TOTAL													5			3						0.4	2	18	0
49 A 14.43 HA GF: 1-5M SUP: A TS: 2312 TP: 1121 SOL: 4101 Versant inferior plan EXPOZITIE: NV INC: 10 G ALTITUDINE: 1250 - 1300 M LITIERA: intrerupta-subtire Artificial de prod. mij. TIP FLORA: Hylocomium relativ-echien COMP.ACTUALA: 5 MO 5 MO COMP.TEL: 10MO SORT: MO Gros,cherestea VARSTA EXPL.: 100 ani SEM.UTIL: SUBARBORET: DATE COMPL.: Alte date complement. Doborituri izolate POL: ERZ: LUCRARI EXEC.: 2013-T.produse accidentale 2013-T.igiiena LUCRARI PROP.: T.IGIENA										MO	5	P	50	20	17	3	M	3	NEC	N	0.35	121	1746	45	
										MO	5	IN	65	26	20	3	M	.3	RN	N	0.35	153	2208	41	
TOTAL													65			3						0.7	274	3954	86





13A



48A

MINISTERUL APELOR ȘI PĂDURILOR



ORDIN

REGIA NAȚIONALĂ A PĂDURILOR
DIRECȚIA SILVICĂ CLUJ-NAPOCA
REGISTRUL
NR. 255 / 08.04.2017
an 2017

7.04.2017
- inf Ciocan
- inf Bili
- inf

Nr. 255 / 08.04.2017
pentru aprobarea amenajamentului silvic al fondului forestier proprietate publică a statului,
administrat de Ocolul Silvic Someșu Rece, Direcția Silvică Cluj

Având în vedere Referatul de aprobare nr. 65573/DI/06.03.2017 al Direcției Politici și Strategii în Silvicultură,

În conformitate cu Avizul Comisiei tehnice de avizare pentru silvicultură din Ministerul Mediului, Apelor și Pădurilor nr. 1039/13.12.2016 și ținând cont de Decizia etapei de încadrare nr. 6/25.01.2017 a Agenției pentru Protecția Mediului Cluj,

În baza Ordonanței de urgență a Guvernului nr. 1/2017 pentru stabilirea unor măsuri în domeniul administrației publice centrale și pentru modificarea și completarea unor acte normative,

În temeiul prevederilor art. 22 alin. (1) din Legea nr. 46/2008 – Codul silvic, republicată, cu modificările ulterioare, precum și ale art. 13 alin. (5) din Hotărârea Guvernului nr. 20/2017 privind organizarea și funcționarea Ministerului Apelor și Pădurilor,

ministrul apelor și pădurilor emite următorul

ORDIN:

Art. 1. – Se aprobă amenajamentul silvic al fondului forestier proprietate publică a statului, administrat de Ocolul Silvic Someșu Rece, Direcția Silvică Cluj.

Art. 2. – Direcția Politici și Strategii în Silvicultură din cadrul Ministerului Apelor și Pădurilor transmite prezentul ordin Regiei Naționale a Pădurilor – Romsilva, care răspunde de aplicarea și respectarea prevederilor acestuia.

Art. 3. – Prezentul ordin s-a întocmit în 3 exemplare, două pentru emitent, iar al treilea pentru Regia Națională a Pădurilor – Romsilva.

MINISTRU
ROMANIA
Adriana PETICU
MINISTRU
APELOR ȘI PĂDURILOR

MINISTERUL MEDIULUI, APELOR ȘI PĂDURILOR
Comisia tehnică de avizare pentru silvicultură

ROMANIA NAȚIONALĂ A PĂDURILOR
DIRECȚIA SILVICĂ CLUJ-NAPOCA
REGISTRATURĂ



NO.
06

JUNA

2

2017

AVIZ CTAS nr. 1039 din 13.12.2016

pentru amenajamentul silvic al fondului forestier proprietate publică a statului,
administrat de Ocolul Silvic Someșu Rece, Direcția Silvică Cluj

1. Au participat la ședința de avizare:

Președinte de ședință: Ilie Mihalache

Membri CTAS: Octavian Popescu, Florin Achim, Ramona Cherăscu – Zotta, Marian Tudoran,
Banu Constantin, Cristea Ioan, Marcu Petre, Gheorghe Gheorghică, Macău Cristian, Cristea Marius

2. Din analiza făcută în cadrul ședinței de avizare a rezultat:

Amenajamentul a fost întocmit și avizat de I.N.C.D.S. "Marin Drăcea" – Stațiunea Bistrița cu
procesul verbal C.T.E. nr. 499 din 18.11.2016, șef proiect ing. Eugenia Tătar, expert CTAP ing.
Valentin Rusu, Amenajamentul a fost recepționat de beneficiar.

Perioada de aplicare a amenajamentului silvic al fondului forestier proprietate publică a
statului, administrat de Ocolul Silvic Someșu Rece este 01.01.2016 – 31.12.2025.

3. Cu ocazia examinării amenajamentului, Comisia a constatat următoarele:

Suprafața ocolului silvic este de 8904,00 ha, este cuprinsă în 4 unități de producție și are ca
folosințe: păduri și terenuri destinate împăduririi sau reîmpăduririi – 8755,19 ha din care terenuri de
reîmpădurit – 25,42 ha, terenuri afectate gospodăririi silvice – 104,05 ha, terenuri neproductive – 33,89
ha și terenuri scoase temporar din fondul forestier – 10,87 ha (transmise prin acte normative – 0,74 și
ocupații și litigii – 10,13 ha);

– Suprafața încadrată în grupa I funcțională este de 6814,73 ha;

– Suprafața încadrată în grupa a II a funcțională este de 1940,46 ha;

– Structura fondului forestier (date medii):

compoziție: 74MO 16FA 3BR 2PAM 1ME 1LA 1CA 1DR 1DT ; vârsta medie: 54 ani;

volumul la ha: 137 m³; consistența medie: 0,59; clasa de producție medie: III.5, indicele de creștere
curentă: 5,0 m³/an/ha; fond lemnos total: 1196358 m³.

Procesul de producție s-a organizat în următoarele subunități de gospodărire:

S.U.P. A – Codru regulat – sortimente obișnuite:5735,22 ha;
S.U.P. M – Păduri supuse regimului de conservare deosebită:2928,08 ha;
S.U.P. K – Rezervații de semințe:64,55 ha;
S.U.P. E – Păduri supuse regimului de ocrotire integrală:1,92 ha.

Bazele de amenajare:

– regim: codru;

– compoziția țel: corespunzătoare tipului natural fundamental de pădure pentru arboretele
exploatabile și compoziția țel la exploatabilitate pentru celelalte arborete;

– tratamente: tăieri progresive, tăieri succesive, tăieri rase;

– exploatabilitatea: de protecție pentru arboretele încadrate în grupa I funcțională și tehnică
pentru arboretele încadrate în grupa a II a funcțională;

– ciclul: 100 ani, 110 ani – S.U.P. A.

Posibilitatea:

- Posibilitatea de produse principale: 6733 m³/an;

- Posibilitatea de produse secundare: 2238 m³/an, din care rărituri 2090 m³/an;

- Volum maxim posibil de extras prin lucrări de conservare: 3941 m³/an.

Lucrări prevăzute în deceniul în curs:

– asigurarea regenerării naturale: 1386,96 ha;

6.02.2017

ing. Ciuș

ing. Ioan

d.s. Someșu

[Handwritten signature]

- îngrijirea culturilor tinere: 2483,23 ha;
- degajări: 16,34 ha;
- curățiri: 237,43 ha, 1483 m³;
- rărituri: 805,03 ha, 20898 m³;
- tăieri de regenerare: 1049,63 ha, 67334 m³, din care:
 - tăieri progresive: 1011,79 ha, 65206 m³;
 - tăieri succesive: 15,80 ha, 1027 m³;
 - tăieri rase: 22,04 ha, 1101 m³.
- tăieri de igienă: 3174,37 ha, 22599 m³;
- lucrări de conservare: 1079,03 ha, 39406 m³;
- împăduriri: 1922,29 ha.

Rețeaua de drumuri: 19,52 m/ha, care asigură o accesibilitate a pădurilor de 87%.

4. **Concluzii rezultate:** se propune avizarea favorabilă a amenajamentului silvic al fondului forestier proprietate publică a statului, administrat de Ocolul Silvic Someșu Rece, Direcția Silvică Cluj. Beneficiarul are obligația de a parcurge procedura legală de avizare de mediu, conform H.G. 1076/2004 privind stabilirea procedurii de realizare a evaluării de mediu pentru planuri și programe.

5. **Comisia:**

AVIZEAZĂ FAVORABIL

Amenajamentul silvic al fondului forestier proprietate publică a statului,
administrat de Ocolul Silvic Someșu Rece, Direcția Silvică Cluj

6. Difuzarea prezentului aviz către toți factorii interesați se va face prin grija secretariatului CTAS din minister.

Președinte CTAS,
Secretar de Stat

Erika STANCIU

